

Mare Adriatico

Brindisi

Taranto













Lecce


Mare Ionio


luglio 2021

 **Consorzio Speciale per la Bonifica di Arneo**

Tav. 1
Corografia del Comprensorio di bonifica

-  Limiti comunali
-  Limiti provinciali
-  Comprensorio consortile
-  Centri urbani principali
- Elementi idrografici**
-  Laghi naturali o artificiali
-  Canali (rete consortile)
-  Affluenti e scoline (rete consortile)
-  Altri canali
- Principali infrastrutture di trasporto**
-  Ferrovie dello Stato
-  Ferrovie Sud-Est
-  Strade provinciali
-  Strade statali

 n° identificativo del canale

 n° identificativo del canale

Scala: 1:90.000

0 2,5 5 10 Km

Sistema di riferimento: WGS84 UTM fuso 33N